

WYDZIAŁ OCHRONY ŚRODOWISKA
URZĘDU MARSZAŁKOWSKIEGO WOJEWÓDZTWA
ZACHODNIOPOMORSKIEGO
 ul. Korsarzy 34, 70-540 Szczecin

WNIOSEK
o wydanie zezwolenia na usunięcie drzew lub krzewów ozdobnych

WNIOSKODAWCA:

Imię i nazwisko lub nazwa przedsiębiorstwa Gmina Miasto Szczecin
 Miejsce zamieszkania lub adres siedziby Plac Armii Krajowej, 1 70-456 Szczecin
 Telefon kontaktowy:, e-mail:

PEŁNOMOCNIK:

Imię i nazwisko lub nazwa przedsiębiorstwa.....
 Miejsce zamieszkania lub adres siedziby
 Telefon kontaktowy:, e-mail:

WŁAŚCICIEL NIERUCHOMOŚCI:

Imię i nazwisko lub nazwa przedsiębiorstwa Gmina Miasto Szczecin
 Miejsce zamieszkania lub adres siedziby 70-456 Szczecin, Plac Armii Krajowej 1
 Telefon kontaktowy:, e-mail:

Oświadczam, pod rygorem odpowiedzialności karnej za składanie fałszywych zeznań, wynikającej z art. 233 §1 Kodeksu karnego (Dz.U. 1997 Nr 88 poz. 553), że:

- jestem jedynym właścicielem nieruchomości*
- nieruchomość jest współwłasnością następujących podmiotów (należy wypisać wszystkich współwłaścicieli terenu, na którym rosną drzewa lub krzew, w tym współmałżonków, osoby fizyczne, osoby prawne, fundacje, inne)*:
- **Gmina Miasto Szczecin jest jedynym właścicielem nieruchomości**

- 1) Usunięcie drzew(a)/krzew(ów) z terenu położonego w Szczecinie *przy ul. Racibora* obejmującego nieruchomość oznaczoną w ewidencji gruntów pod numerem:

Dz. 4/2, obręb 3219

- 2) 1 sztuk drzew niżej podanych gatunków o obwodach pni mierzonych na wysokości 130 m nad poziomem terenu, a w przypadku, gdy na tej wysokości drzewo: a) posiada kilka pni – obwód każdego z tych pni, b) nie posiada pnia – obwód pnia bezpośrednio poniżej korony drzewa)

Lp.	Nazwa gatunku	Obwód pnia [cm]	Lp.	Nazwa gatunku	Obwód pnia [m]
114.	Lipa drobnolistna <i>Tilia cordata</i>	116			

- 3) sztuk krzewów o powierzchni niżej podanych gatunków

Lp.	Nazwa gatunku	Powierzchnia [m ²]	Lp.	Nazwa gatunku	Powierzchnia [m ²]

- 4) Teren, na którym rosną drzewa lub krzewy przeznaczony jest pod: **usługi nauki i oświaty**

 (wg miejscowego planu zagospodarowania przestrzennego lub ewidencji gruntu)
- 5) Przyczyna usunięcia drzew lub krzewów

Zgłoszone do usunięcia drzewo rośnie na terenie inwestycji pn.: „Budowa sali gimnastycznej w zespole szkół elektryczno-elektronicznych przy ul. Racibora 60/61 w Szczecinie”. Drzewo jest pochylone, ma zaburzoną statykę i grozi zawaleniem. Stanowi zagrożenie dla użytkowników terenu, pracowników budowy oraz użytkowników sąsiednich terenów (chodnik, droga).

W ramach prowadzonej inwestycji wykonano projekt nasadzeń zastępczych za usuwane drzewa. Jednak na terenie inwestycji nie ma wystarczającej ilości miejsca na wykonanie dodatkowych nasadzeń.

- 6) Drzewa/krzewy usuwane są w związku z działalnością gospodarczą: **tak/nie***
 *niepotrzebne skreślić
- 7) Termin usunięcia drzew lub krzewów: **31.12.2020**
- 8) Termin planowanego wykonania nasadzeń zastępczych -

.....
 04.09.2020
 /data/

.....
 mgr inż. ... awidowski
 uprawnień: budowlano-technicznych do projektowania
 w specjalności: w specjalności: architektura
 /podpis/

Załączniki:

1. oświadczenie o posiadanym tytule prawnym władania nieruchomością albo oświadczenie o posiadanym prawie własności urządzeń, o których mowa w art. 49 § 1 Kodeksu cywilnego;
2. zgoda właściciela nieruchomości, jeżeli jest wymagana, lub oświadczenie o udostępnieniu informacji, o której mowa w art. 83 ust. 4;
3. szczegółowa inwentaryzacja zieleni na terenie objętym inwestycją z określeniem gatunków drzew i krzewów, obwodu pnia na wysokości 130 cm od ziemi (a w przypadku gdy na tej wysokości drzewo: a) posiada kilka pni – obwód każdego z tych pni, b) nie posiada pnia – obwód pnia bezpośrednio poniżej korony drzewa), wysokości i zasięgu korony drzew, powierzchni pokrytej krzewami w m², z określeniem stanu zdrowotnego zieleni w ocenie wnioskodawcy oraz zaznaczeniem drzew i krzewów przeznaczonych do usunięcia (wycinki i przesadzenia) na mapie. Inwentaryzacja winna być sporządzona w formie opisowej oraz w formie graficznej na kopii aktualnej mapy zasadniczej obejmującej projekt zagospodarowania działki lub terenu (a w szczególności układ istniejących i projektowanych: obiektów budowlanych i sieci uzbrojenia terenu) ze wskazaniem zaistniałych kolizji z zielenią;
4. wykonane przez projektanta posiadającego odpowiednie uprawnienia budowlane projekt zagospodarowania działki lub terenu w przypadku realizacji inwestycji, dla której jest on wymagany zgodnie z ustawą z dnia 7 lipca 1994 r. – Prawo budowlane – określający usytuowanie drzewa lub krzewu w odniesieniu do granic nieruchomości i obiektów budowlanych istniejących lub projektowanych na tej nieruchomości;
5. projekt planu:
 - a) nasadzeń zastępczych, rozumianych jako posadzenie drzew lub krzewów, w liczbie nie mniejszej niż liczba usuwanych drzew lub o powierzchni nie mniejszej niż powierzchnia usuwanych krzewów, stanowiących kompensację przyrodniczą za usuwane drzewa i krzewy w rozumieniu art. 3 pkt. 8 ustawy z dnia 27 kwietnia 2001 r. – Prawo ochrony środowiska;
 - b) przesadzenia drzewa lub krzewu- jeżeli są planowane, wykonany w formie rysunku, mapy lub projektu zagospodarowania działki lub terenu, oraz informację o liczbie, gatunku lub odmianie drzew lub krzewów oraz miejscu i planowanym terminie ich wykonania;
6. zgoda właściciela terenu (oryginał) w zakresie usytuowania przesadzanych lub posadzonych w zamian drzew lub krzewów z zaznaczeniem ich na kopii mapy lub projektu zagospodarowania terenu;
7. decyzja o środowiskowych uwarunkowaniach albo postanowienie w sprawie uzgodnienia warunków przedsięwzięcia w zakresie oddziaływania na obszar Natura 2000, w przypadku realizacji przedsięwzięcia, dla którego wymagane jest ich uzyskanie zgodnie z ustawą z dnia 3 października 2008 r. o udostępnianiu informacji o środowisku i jego ochronie, udziale społeczeństwa w ochronie środowiska oraz ocenach oddziaływania na środowisko, oraz postanowienie uzgadniające wydawane przez właściwego regionalnego dyrektora ochrony środowiska w ramach ponownej oceny oddziaływania na środowisko, jeżeli jest wymagana lub została przeprowadzona a wniosek realizującego przedsięwzięcie;
8. zgoda organu uznającego obszar za rezerwat przyrody w przypadku wydawania zezwolenia na usunięcie drzew lub krzewów na obszarach objętych ochroną krajobrazową w granicach rezerwatu przyrody.
9. zezwolenie w stosunku do gatunków chronionych na czynności podlegające zakazom określonym w art. 51 ust. 1 pkt. 1-4 oraz w art. 52 ust. 1 pkt. 1, 3, 7, 8, 12, 13 i 15, jeśli zostało wydane;
10. w przypadku działania przez przedstawiciela - upoważnienie dla osoby załatwiającej sprawę (za wyjątkiem reprezentowania osoby prawnej przez właściciela lub prokurenta).

WNIOSEK O WYDANIE ZEZWOLENIA NA USUNIĘCIE DRZEWA/KRZEWU

Dotyczy inwestycji pn: „Mury oporowe wraz z ogrodzeniem przy LO nr VI” przy ulicy Jagiellońskiej 41 w Szczecinie, dz. nr 9/12, obręb 2148. Dla przedmiotowej inwestycji zostały już wydane decyzje Marszałka Województwa Zachodniopomorskiego znak: WOŚ.III.71200.279.3.2018.AB z dn. 31.10.2018r. oraz znak: WOŚ.III.71200.9.16.3.2020.AB z dnia 12.03.2020r. dotycząca zezwolenia na usunięcie drzew.

WIM-III.6131.30.6.2018.MU

Marszałek Województwa Zachodniopomorskiego
za pośrednictwem Wydziału Ochrony Środowiska
ul. Starzyńskiego 3-4, 70-506 Szczecin

Formularz należy wypełnić drukowanymi literami

A	DANE IDENTYFIKACYJNE WŁAŚCICIELA NIERUCHOMOŚCI ALBO WŁAŚCICIELA URZĄDZEŃ, O KTÓRYCH MOWA W ART. 49 §1 KODEKSU CYWILENGO		
Imię i nazwisko lub nazwa właściciela nieruchomości (pieczęć):			
Gmina Miasto Szczecin			
ADRES/SIEDZIBA			
Miejscowość: SZCZECIN		Kod pocztowy: 70-456	
Ulica: Plac Armii Krajowej		Nr domu: 1	Nr lokalu:
B	DANE IDENTYFIKACYJNE POSIADACZA NIERUCHOMOŚCI		
Imię i nazwisko lub nazwa posiadacza nieruchomości (pieczęć): j.w.			
ADRES/SIEDZIBA			
Miejscowość: j.w.		Kod pocztowy:	
Ulica: j.w.		Nr domu:	Nr lokalu:
C	DANE IDENTYFIKACYJNE PEŁNOMOCNIKA (adres do korespondencji)		
Imię i nazwisko:			
Miejscowość:		Kod pocztowy:	
Ulica:		Nr domu:	Nr lokalu:

Na podstawie ustawy z dnia 16 kwietnia 2004r. o ochronie przyrody (Dz. U. 2020 poz. 55 z dnia 4 stycznia 2020r.), zwracam się o wydanie zezwolenia na usunięcie drzewa rosnącego na terenie objętym inwestycją pn: „Mury oporowe wraz z ogrodzeniem przy LO nr VI” przy ulicy Jagiellońskiej 41 w Szczecinie, dz. nr 9/12, obręb 2148.

Drzewo jesion wyniosły koliduje z pracami budowlanymi polegającymi na rozbiórce ogrodzenia od ul Jagiellońskiej oraz koniecznością wzmocnienia muru oporowego.

Przewidziano nasadzenie kompensacyjne w ilości 1 szt. drzewa Wiśnia piłkowana ‘Kanzan’ zgodnie z Projektem wycinki i nasadzeń”

w październiku 2020r. Proszę o wskazanie parametru drzewa jak w Decyzji Marszałka Województwa Zachodniopomorskiego znak: **WOŚ.III.71200.279.3.2018.AB z dn. 31.10.2018r.** tj.: o obwodzie minimum 10-12 cm.

Oświadczam pod rygorem odpowiedzialności karnej za składanie fałszywych zeznań, że posiadam:

- a) tytuł prawny do władania nieruchomością na której rośnie wnioskowane do usunięcia drzewo/krzew
- b) pozwolenie właściciela nieruchomości na usunięcie przedmiotowych drzew.

D	WYKAZ DRZEW/KRZEWÓW WNIOSKOWANYCH DO USUNIĘCIA
----------	---

lp	Nazwa drzew	Wysokość drzewa/krzewu [m]	Srednica korony [m]	Obwód pnia [cm], pow. pokryta krzewami [m ²]	Powód wycinki	Działka
1	Jesion wyniosły <i>Fraxinus excelsior</i>	10	7	164	Kolizja z inwestycją, koliduje z remontem ogrodzenia	dz. ewid. nr: 9/12, obręb 2148

* Numer inwentaryzacyjny drzewa/krzewu nadany we wniosku winien być zgodny z numerem usytuowania drzewa/krzewu na załączniku graficznym (rysunek/mapa lub projekt zagospodarowania działki/terenu.

** tj. podanie dwuczłonowej nazwy drzewa np. dąb szypułkowy, brzoza brodawkowata, klon jawor

*** Obwód pnia drzewa mierzony na wysokości 130cm od powierzchni gruntu. Jeżeli drzewo rozwidła się na wysokości poniżej 130cm, to każdy pień traktuje się jako odrębne drzewo a ich obwody podaje się we wniosku. Natomiast, gdy korona drzewa znajduje się poniżej 130cm, to należy podać obwód pnia mierzony tuż pod koroną i ten fakt opisać.

E	PRZYCZYNA ZAMIERZONEGO USUNIĘCIA DRZEWA/KRZEWU (opisać np. zły stan zdrowotny, kolizja z inwestycją lub inne)
Kolizja z inwestycją tj. remontem zabytkowego ogrodzenia wraz z zagospodarowaniem terenu oraz izolacją fundamentów budynku LO VI w Szczecinie.	
Drzewo koliduje z remontem ogrodzenia.	

F	MIEJSCE NA KTÓRYM ROŚNIE DRZEWO/KRZEW (wg. miejscowego planu zagospodarowania przestrzennego, ewidencji gruntów, aktualnego sposobu korzystania z nieruchomości: np. działka budowlana, nieużytki, park, zieleniec, pas drogowy drogi publicznej, użytki rolne, itp.)
dz. ewid. nr: 9/12 obręb 2148 (działka zabudowana), Gmina Miasto Szczecin woj. zachodniopomorskie	

G	WSKAZAĆ CZY USUNIĘCIE DRZEWA/KRZEWU WYNIKA Z CELU ZWIĄZANEGO Z PROWADZENIEM DZIAŁALNOŚCI GOSPODARCZEJ (Zaznaczyć właściwy kwadrat)
<input type="checkbox"/> 1. Wynika <input checked="" type="checkbox"/> 2. Nie wynika	
H	PLANOWANY TERMIN USUNIĘCIA DRZEWA/KRZEWU (data do której wnioskodawca planuje usunąć drzewo/krzew)
28 luty 2021r.	

Pouczony/a o odpowiedzialności za składanie fałszywych zeznań na podstawie art. 75 § 2 ustawy z dnia 14 czerwca 1960r. Kodeks postępowania administracyjnego (Dz.U.2016.23 z dnia 7 stycznia 2016r.) oświadczam, iż dane zawarte w tym wniosku są zgodne ze stanem faktycznym.

ZASTĘPCA PREZYDENTA MIASTA

.....
Michał Przepióra

Czytelny(e) podpis(y) wnioskodawcy/wnioskodawców lub pełnomocnika

I	WSKAZAĆ CZY PLANUJE SIĘ DOKONANIE PRZESADZENIA/NASADZENIA ZASTĘPCZE
<input checked="" type="checkbox"/> 1.Tak <input type="checkbox"/> 2. Nie	
(w przypadku przesadzenia/nasadzeń zastępczych patrz tabela J , punkty 2,3, 9 lub 10)	
J	Jeśli planowane są nasadzenia zastępcze, proszę podać termin wykonania nasadzeń do 31.12.2021r..

K	DO WNIOSKU DOŁĄCZAM (zakreślić odpowiednie)
1.	Zgodę właściciela nieruchomości-trwałego zarządcy na usunięcie wnioskowanych drzew/krzewów*
2.	Zgodę właściciela nieruchomości-trwałego zarządcy na dokonanie na jego terenie przesadzenia/nasadzeń zastępczych*

3.	W przypadku gdy nieruchomość stanowi współwłasność – zgodę wszystkich współwłaścicieli ze wskazaniem ich adresów zamieszkania i adresów do korespondencji
4.	W przypadku, gdy posiadacz nie jest właścicielem nieruchomości – zgodę właściciela nieruchomości na przesadzenie /nasadzenia zastępcze, z załącznikiem graficznym miejsca, gatunków przesadzanych/nasadzanych zastępczo*
5.	Rysunek lub mapę określającą usytuowanie drzewa/krzewu w odniesieniu do granic nieruchomości i obiektów budowlanych istniejących lub projektowanych na tej nieruchomości*
6.	Projekt zagospodarowania działki lub terenu (wykonany przez projektanta posiadającego odpowiednie uprawnienia budowlane) w przypadku realizacji inwestycji, dla której jest on wymagany zgodnie z ustawą z dnia 7 lipca 1994r. –Prawo budowlane – określający usytuowanie drzewa lub krzewu w odniesieniu do granic nieruchomości i obiektów budowlanych istniejących/projektowanych na tej nieruchomości*
7.	Oświadczenie o udostępnieniu informacji, o których mowa w art.83 ust.4 ustawy o ochronie przyrody (dotyczy: Spółdzielni Mieszkaniowych oraz Wspólnot Mieszkaniowych)
8.	Oświadczenie o posiadanym prawie własności urządzeń, o których mowa w art. 49 § 1 Kodeksu cywilnego
9.	Oświadczenie o posiadanym tytule prawnym do władania nieruchomością, o którym mowa w art. 83b ust. 1 pkt. 2 ustawy o ochronie przyrody
10.	Projekt planu nasadzeń zastępczych, o którym mowa w art.83b ust.1, pkt 9, lit. a) ustawy o ochronie przyrody, w formie rysunku, mapy lub projektu zagospodarowania działki lub terenu, zawierający informacje o liczbie, gatunku lub odmianie drzew lub krzewów, a także o miejscu i planowanym terminie wykonania nasadzeń
11.	Projekt planu przesadzenia drzewa lub krzewu, o którym mowa w art.83b, pkt 9, lit. b) ustawy o ochronie przyrody, w formie rysunku, mapy lub projektu zagospodarowania działki lub terenu, zawierający informacje o liczbie, gatunku lub odmianie drzew lub krzewów, a także o miejscu i planowanym terminie wykonania przesadzeń
12.	Decyzję o środowiskowych uwarunkowaniach albo postanowienie w sprawie uzgodnienia warunków realizacji przedsięwzięcia w zakresie oddziaływania na obszar Natura 2000 art.83b, ust.1, pkt. 10, ustawy o ochronie przyrody
13.	Zezwolenie w stosunku do gatunków chronionych na czynności podlegające zakazom określonym w art.52 ust.1 pkt. 1-4 i 10 oraz w art. 52 ust.1 pkt. 1,3,7,8,12,13 i 15 ustawy o ochronie przyrody, jeżeli zostało wydane
14.	W przypadku działania przez pełnomocnika – oryginał lub uwierzytelniony, zgodnie z art.33 § 3 k.p.a. odpis pełnomocnika do składania oświadczeń woli wraz z oryginałem lub uwierzytelnioną kopią dowodu zapłaty opłaty skarbowej od udzielonego pełnomocnictwa

Załączniki dodatkowe:

Poza wymaganymi obligatoryjnymi w myśl art. 83b ustawy z dnia 16 kwietnia 2004r o ochronie przyrody, dołączam:

- brak

Pozycja 1 i 2 – załącznik nr 1

Pozycja 5 i 10 – załącznik 2

ZASTĘPCA PREZYDENTA MIASTA

Michał Przepiera

.....
Czytelny(e) podpis(y) wnioskodawcy/wnioskodawców lub pełnomocnika

GŁÓWNY SPECJALISTA
Monika Urbańska

INSPEKTOR
Katarzyna Woźnica

DYREKTOR WYDZIAŁU
Katarzyna Tutko

VI Liceum Ogólnokształcące
im. Stefana Czarnieckiego
Szczecin, ul. Jagiellońska 41


Nagrodzono 15.10.2020r.

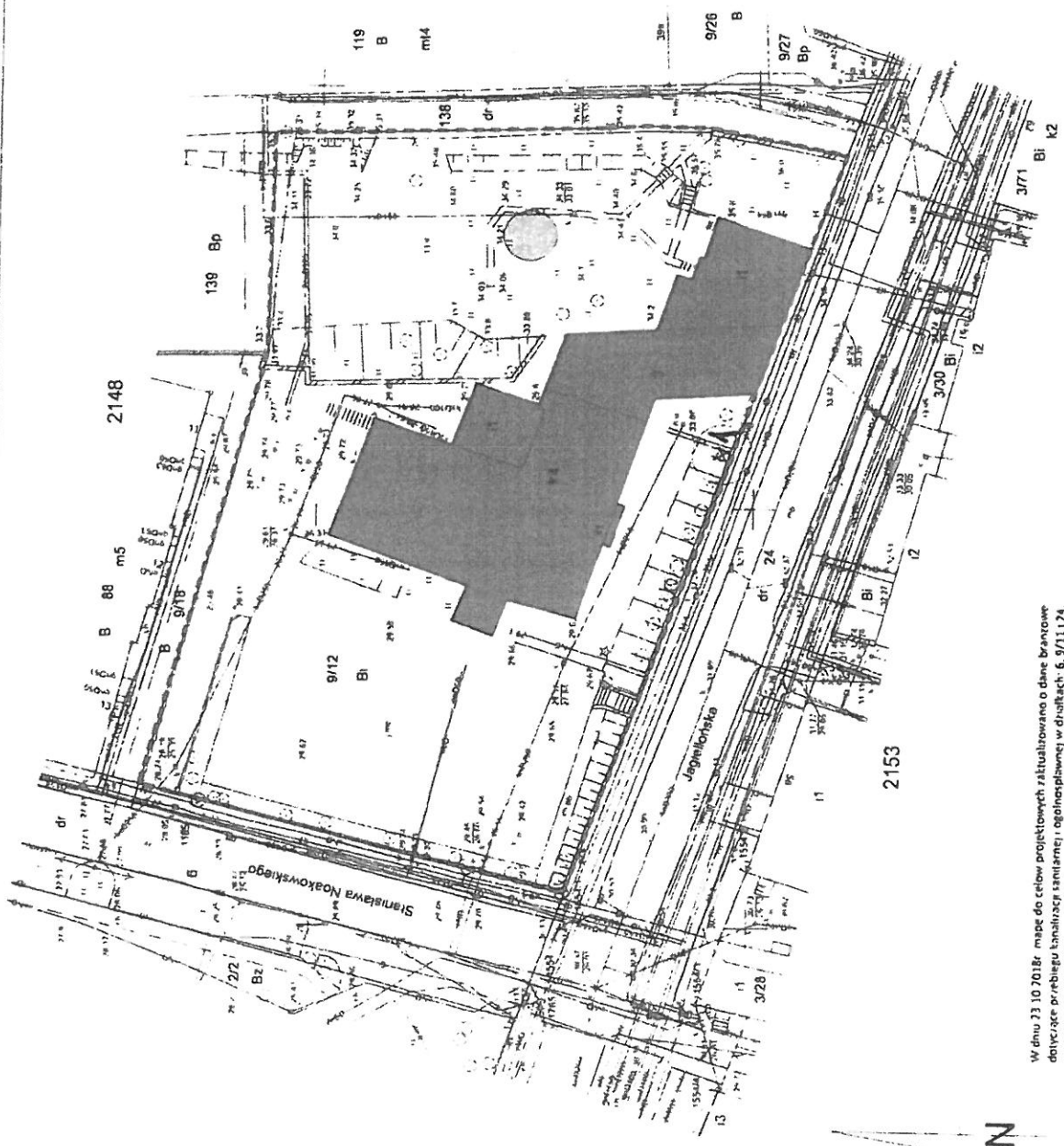
DYREKTOR

S. Nurek

PROF. Bożena Ulichurska - Jaskówska

LEGENDA:

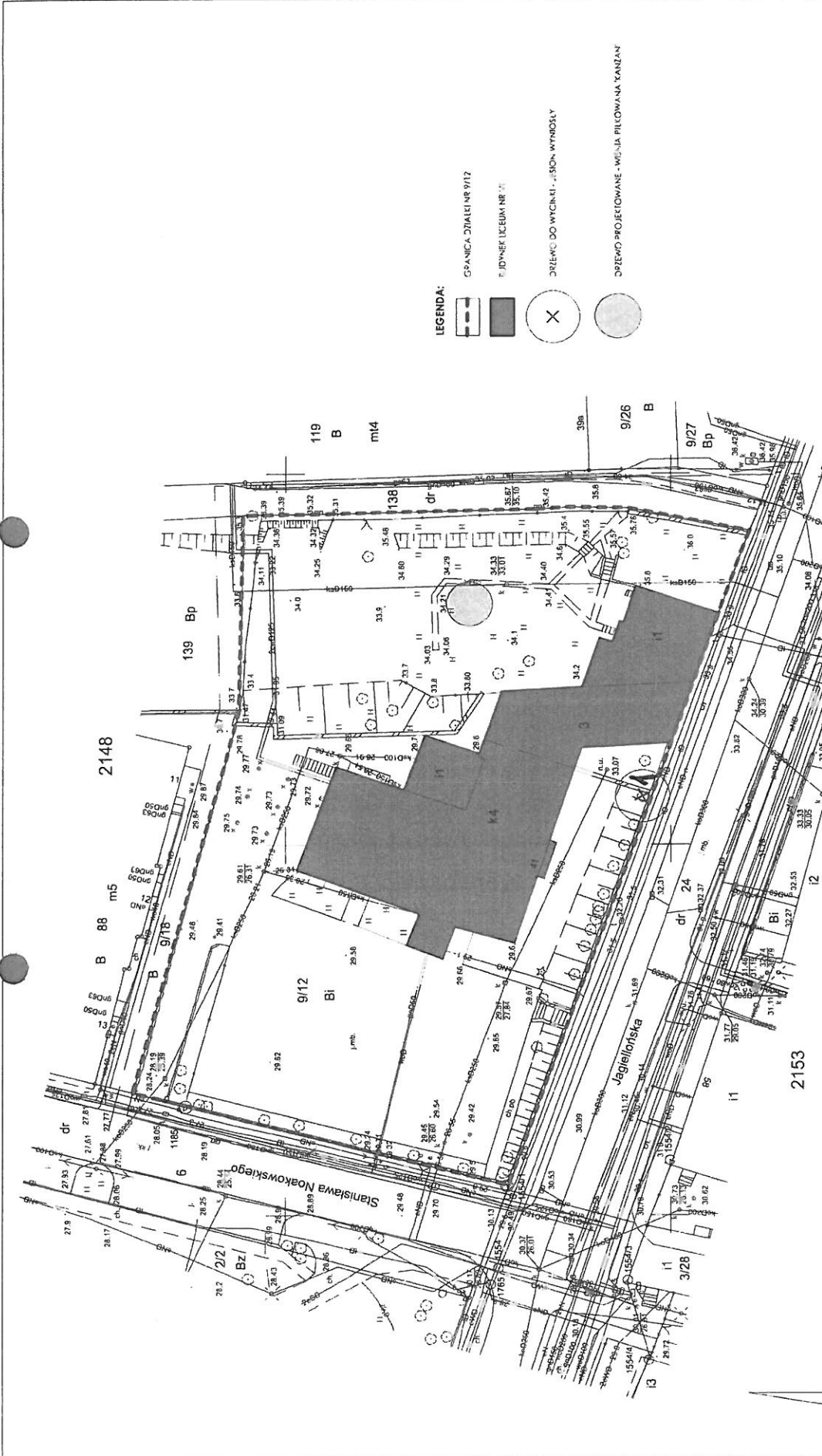
-  STANOWISKO WYKONANIA PRAC
-  KONTAKTOWANIE
-  STANOWISKO WYKONANIA PRAC
-  STANOWISKO WYKONANIA PRAC



W dniu 23.10.2018r. mapę do celów projektowych zaktualizowano o dane branżowe dotyczące przebiegu kanałizacji sanitarnej, ogólnospławnej w drożdżach: 6, 9/11/174, uzgodnione 17.07.2018r. w ZWMK Sp. z o.o. w Szczecinie

24.10.2020
N. 548550

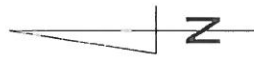
Nazwa obiektu budowlanego: ARCHIDEA Nazwa inwestora: ul. Jagiellońska 41, 71-400 Szczecin ul. Włocławka 118, 71-400 Szczecin ul. Włocławka 118, 71-400 Szczecin	Skala: 1:500 ZILLEN
	PROJEKT BUD. Z1
Nazwa projektu: PROJEKT WYCINKI I NASADZENI	Data: PAZDZIERNIK 2020



- LEGENDA:**
- GRANICA DZIAŁKI NR 9112
 - FUNDAMENT LICZBA NR 1/1
 - DRZEWO DO WYCIEKNI - JESION, WYNIOSŁY
 - DRZEWO PROJEKOWANE - WIEJLA PIŁOWANA YANZAN

WZKŁADANIE (CZĘŚĆ) PRACOWNIA PROJEKTOWA ARCHidea ul. J. Piłsudskiego 70-542 Rybnik 41-500 tel. (71) 812-19-08 65-074-661	PRACOWNIA PROJEKTOWA ARCHidea ul. J. Piłsudskiego 70-542 Rybnik 41-500 tel. (71) 812-19-08 65-074-661	
	STANOWISKO ZIELEŃ: 1:500 Faza:	PROJEKT BUD.
PROJEKT WYCINKI I NASADZEŃ		INWENTARZ WSKAZÓW
PROJEKTOWY mgr inż. ARCH. ANNA PIATEK ipr. 17/157/2022		DATA PAŹDZIERNIK 2020
<small> WSKAZÓWKI WSKAZUJĄCE NA WYKONANE PRACE 1. Planowane prace: 1.1. Wykonanie prac ziemnych i wykopów. </small>		

W dniu 23.10.2018r. mapę do celów projektowych zaktualizowano o dane branżowe dotyczące przebiegu kanalizacji sanitarnej i ogólnospławnej w działkach: 6, 9/11/1, 24, uzgodnione 17.07.2018r. w ZWIK Sp. z o.o. w Szczecinie.



X: 5922550
Y: 5468550

Szczecin, dnia 06.10.2020 r.

**WNIOSEK
O WYDANIE ZEZWOLENIA NA USUNIĘCIE DRZEW I KRZEWÓW**

**Marszałek Województwa
Zachodniopomorskiego**

za pośrednictwem Wydziału Ochrony Środowiska
ul. Starzyńskiego 3-4, 70-506 Szczecin

WŁAŚCICIEL NIERUCHOMOŚCI:

GMINA MIASTO SZCZECIN
PLAC ARMII KRAJOWEJ 1, 70-456 SZCZECIN
tel. 91 4245766, 91 4351153

POSIADACZ NIERUCHOMOŚCI:

GMINA MIASTO SZCZECIN
PLAC ARMII KRAJOWEJ 1, 70-456 SZCZECIN

Na podstawie ustawy z dnia 16 kwietnia o ochronie przyrody zwracam się z prośbą o wydanie zezwolenia na usunięcie 22 szt. drzew oraz 65 m² krzewów z terenu działek nr 1/11 i 50/17 obr. 3065, położonych w rejonie ul. Maciejkowej i ul. Andersena w Szczecinie (os. Warszewo). Wykaz drzew oraz ich lokalizację określono w Załączniku nr 1 do wniosku.

Zwracam się z prośbą o odstąpienie od naliczania opłat za usunięcie drzew oznaczonych numerami:

- 1, 2, 5, 12 – na podstawie zapisów § 86 ust. 1 pkt 4 i 10 Ustawy o ochronie przyrody,
- 6, 7, 9, 11, 13, 14, 15, 17, 18, 19, 20, 21, 23 – na podstawie zapisów § 86 ust. 1 pkt 7 lit. a i b Ustawy o ochronie przyrody.

Drzewa oznaczone nr 1-7 znajdują się na dz. nr 1/11 obr. 3065. Drzewa i krzewy oznaczone nr 8-23 znajdują się na działce nr 50/17 obr. 3065.

W związku z koniecznością usunięcia drzew i krzewów informuję, co następuje:

1. Przyczyna usunięcia drzew i krzewów

Wycinka drzew i krzewów planowana jest w związku z realizacją zadania inwestycyjnego, polegającego na budowie odcinka drogi w granicach działek nr 1/11, 50/17, 50/9 (obrub 3065) ulicy Andersena w ramach projektu alternatywnego wyjazdu z osiedla przy ul. Maciejkowej w Szczecinie.

W związku z planowaną inwestycją:

- 1) drzewa i krzewy oznaczone w Załączniku nr 1 numerami: 3, 4, 6, 7, 8, 9, 10, 11, 13, 14, 15, 16, 17, 18, 19, 20, 21, 22, 23 zostały wytypowane do usunięcia w związku kolizją z realizacją ww. przedsięwzięcia,
- 2) drzewa oznaczone w Załączniku nr 1 numerami: 1, 2, 5, 12 wytypowano do usunięcia ze względu na zły stan zdrowotny, całkowite obumarcie, stwarzanie zagrożenia dla bezpieczeństwa ludzi i mienia.

2. *Przeznaczenie terenu, na którym rosną drzewa i krzewy w miejscowym planie zagospodarowania przestrzennego*
Na terenie obowiązują zapisy mpzp uchwalonego Uchwałą Nr IX/182/03 Rady Miasta Szczecin z dnia 22 września 2003 r. w sprawie Miejscowego planu zagospodarowania przestrzennego „Osów-Subórzańska” w Szczecinie. Na terenie obowiązują ustalenia szczegółowe dla terenu elementarnego Z.O.03.053.Z, według których teren przeznaczony jest pod drogę publiczną – ulicę zbiorczą. Kopia zapisów ustaleń szczegółowych mpzp dla terenu elementarnego Z.O.03.053.Z (§ 59) w załączeniu.
Obszar terenu elementarnego Z.O.03.053.Z został wyłączony z Ekologicznego Systemu Zieleni Miejskiej (ESZM) - zgodnie z ustaleniami ogólnymi dla obszaru mpzp.
3. *Realizacja robót budowlanych*
Realizacja zadania jest zgodna z ustaleniami miejscowego planu zagospodarowania przestrzennego. Realizacja zadania wymaga uzyskania pozwolenia na budowę. Wnioskodawca jest w trakcie uzyskiwania pozwolenia na budowę.
Rozpoczęcie robót budowlanych planowane jest w pierwszym kwartale 2021 r.
4. *Cel usunięcia drzew*
Usunięcie drzew wynika z celu związanego z prowadzeniem działalności gospodarczej.
5. *Nasadzenia zamienne*
W zamian za usuwane drzewa planowane jest wykonanie nasadzeń zamiennych – zgodnie z Załącznikiem nr 2.
6. *Planowany termin wycinki drzew*
do 31.12.2021 r. – nie wcześniej niż po uzyskaniu pozwolenia na budowę
7. *Planowany termin wykonania nasadzeń zamiennych*
do 31.12.2024 r.

Ponadto, oświadczam pod rygorem odpowiedzialności karnej za składanie fałszywych zeznań, że posiadam tytuł prawny do władania nieruchomością na której rosną wnioskowane do usunięcia drzewa.

Pouczony/a o odpowiedzialności za składanie fałszywych zeznań na podstawie art. 75 § 2 ustawy z dnia 14 czerwca 1960 r. Kodeks postępowania administracyjnego oświadczam, iż dane zawarte w tym wniosku są zgodne ze stanem faktycznym.

Z up. PREZYDENTA MIASTA
Poważaniem,
.....
.....

Załączniki:

- Załącznik 1 – Inwentaryzacja zieleni wraz z gospodarką drzewostanem
- Załącznik 2 – Projekt zagospodarowania terenu - zieleni
- Załącznik 3 – Plansza zagospodarowania terenu
- Załącznik 4 – Informacja opisowa z rejestru gruntów dla działki nr 50/17 obr. 3065
- Załącznik 5 – Informacja opisowa z rejestru gruntów dla działki nr 1/11 obr. 3065
- Załącznik 6 – Upoważnienie 1
- Załącznik 7 – Upoważnienie 2
- Załącznik 8 – kopia ustaleń ogólnych i szczegółowych mpzp dla terenu elementarnego Z.O.03.053.Z